



En 2001 hacemos recuento ... entre todos

Casi todos los países del mundo realizan periódicamente un Censo de Población en el que se recoge información sobre las características sociodemográficas de toda la población residente en el país. En España, los Censos Demográficos (población, viviendas y edificios), se realizan cada diez años por imperativo legal.

Su objetivo principal es determinar el número de habitantes, viviendas y edificios del Estado y de sus diversas áreas geográficas y administrativas y obtener una descripción de la estructura del país desde distintos puntos de vista para permitir la elaboración y evaluación de políticas demográficas, sanitarias, educativas, asistenciales, medioambientales, etc.

En su ejecución, el INE empleará a 43.000 personas que durante dos meses y medio, **a partir del 22 de octubre** recorrerán 21 millones de direcciones postales para recoger información de los edificios, de unos 13 millones de hogares y de, aproximadamente, 40 millones de personas.

Por primera vez en la historia censal se utilizarán cuestionarios personalizados para lo que se aprovechará la información contenida en el Padrón Municipal de habitantes. De esta forma se facilitará la cumplimentación de los cuestionarios y se agilizará la recogida de la información.

Podrán **rellenar el Censo también por Internet** todas aquellas personas que lo deseen siempre que estén empadronadas en la vivienda en la que residen.

Para ofrecer resultados en el plazo más corto se utilizarán técnicas informáticas avanzadas de tratamiento de los cuestionarios censales. Ello permitirá que a mediados de 2002 puedan difundirse las cifras de población y, sucesivamente, el resto de variables, de manera que el grueso de la difusión estándar esté culminada a finales de 2003.



Puede obtener más información en la página web del INE: «Censos de Población y Vivienda 2001»

Objetivos de los Censos 2001

Los objetivos que se persiguen con la realización de los Censos de 2001 son:

- Recuento de la población.
- Conocimiento de la estructura de la población en cuanto a las características geográficas, demográficas, culturales, económicas y sociales.
- Promoción del nuevo modelo de gestión del Padrón Municipal de habitantes permitiendo corregir errores que hayan podido acumularse desde el momento de su implantación.
- Construcción de la base para estudios demográficos, como el denominado Estudio Demográfico Longitudinal que acumulará a lo largo del tiempo toda la información estadística, convenientemente anonimizada, de los hogares, viviendas y personas, usando los datos padronales.
- Construcción de la base para la elaboración de estadísticas por muestreo y actualización y normalización de los instrumentos de infraestructura estadística, como directorios y callejeros.
- Atención a las necesidades de información para áreas geográficas pequeñas a las que no pueden llegar las investigaciones por muestreo.
- Recuento de las viviendas, de los edificios y locales y conocimiento de sus características.
- Atención a las necesidades estadísticas de carácter internacional



Censo por Internet


Se podrá rellenar el cuestionario de forma muy sencilla y con total garantía de confidencialidad de los datos.

Los cuestionarios censales contendrán determinados códigos personalizados para que cada ciudadano pueda responder por Internet a su cuestionario. Existirá un **mecanismo de autenticación** para asegurar que cada ciudadano rellene sólo el cuestionario censal de su hogar y se establecerá un potente **control de accesos incorrectos**, intento de fraude, bloqueos y desbloques de cuestionarios, etc.

En el servidor web del Censo por Internet encontrará todas las instrucciones, en todos los idiomas cooficiales en España y en algunos extranjeros.

El cuestionario por internet se podrá rellenar de forma muy parecida a como se hace en papel, pudiendo interrumpir el trabajo de cumplimentación y continuar posteriormente. Concluida la cumplimentación, el sistema **dará un código que servirá de comprobante**. El INE se encargará de informar al agente censal para que no recoja el cuestionario en papel.

Como muestra de agradecimiento y de promoción de este método de cumplimentación de los cuestionarios censales, el INE enviará gratuitamente un informe sobre cómo está repartido por **provincias el apellido** que se solicite, con estricta salvaguardia de la confidencialidad estadística. El envío será inmediato y de forma automática una vez cumplimentado el cuestionario.



Novedades técnicas en los Censos de 2001

Una única recogida de información

En los Censos Demográficos anteriores, el Censo de Edificios se llevaba a cabo un año antes, utilizándose su información como base de partida para la posterior recogida de información de los restantes Censos (Población y Viviendas). En el 2001 va a realizarse un recorrido único para todos los Censos Demográficos (Población, Viviendas y Edificios).

Aprovechamiento de fuentes administrativas

La información de base necesaria para acometer esta importante operación estadística se ha obtenido a partir de dos ficheros que ya posee la Administración: el *Padrón Municipal de Habitantes* y el *Catastro*. El primero proporcionará la localización de los edificios en los que existan *viviendas principales* (viviendas en las que figuran inscritas personas con residencia habitual en ellas) y el segundo permitirá identificar el resto de los edificios (viviendas sin personas residentes habituales y locales).

Los Censos 2001 entran de lleno en la categoría de censos basados en registros administrativos, lo que sitúa a España sólo detrás en este aspecto de los países nórdicos, pioneros en la materia.

Cuestionarios personalizados

Por primera vez en la historia de los censos de nuestro país se utilizarán **cuestionarios personalizados** que contendrán la información de las personas que figura en el *Padrón Municipal de Habitantes*. De esta forma se espera facilitar la cumplimentación de los cuestionarios al usuario y hacer más útil y ágil la recogida de la información. En algunos casos, como por ejemplo el de la cumplimentación de la *Hoja de Datos Padronales*, el usuario podrá limitarse simplemente a comprobar que los datos que figuran en ella son los correctos o notificar en caso contrario exclusivamente los cambios necesarios a realizar.

La confección de éstos cuestionarios personalizados se está realizando en la actualidad e implica

junto con el uso de las técnicas de impresión y personalización más avanzadas, todo un reto logístico, ya que, en cada vivienda, los agentes censales deben entregar el cuestionario personalizado que le corresponda.

Tratamiento de cuestionarios

Para ofrecer resultados en el plazo más corto se utilizarán las técnicas informáticas más avanzadas en el tratamiento de cuestionarios.

En primer lugar, la captura de la información recogida se efectuará mediante lectura óptica utilizando escaneres de alto rendimiento, capaces de leer más de una página por segundo. A continuación, a las imágenes escaneadas se les aplicarán técnicas de reconocimiento óptico y videocorrección. A partir de entonces, la información quedará disponible para el proceso de codificación automática.



Datos padronales		MARTÍNEZ SEPTIEMBRE	
Atención: Los datos de este cuestionario NO se transmiten a la Administración.			
Nombre: FERNANDO	Nº Apellido: 0000		
Período: 1	Nº Documento de Identidad: 16 10 10 2 1		
Si no recibe aquí, entregue la copia a la persona responsable de este domicilio. Continúe con el siguiente cuestionario.		País de nacionalidad: ESPANA	
Calle: MARAJÓ	Fecha de nacimiento: 16 10 10 2 1		
Código postal: 00000	Sexo: <input checked="" type="checkbox"/> Hombre <input type="checkbox"/> Mujer		
Provincia: BARCELONA	Escala: <input checked="" type="checkbox"/> Habitante <input type="checkbox"/> Ausente		
Nombre: MARCELO	Número: 88888888		
Período: 2	País de nacionalidad: ESPANA		
Si no recibe aquí, entregue la copia a la persona responsable de este domicilio. Continúe con el siguiente cuestionario.		Fecha de nacimiento: 16 12 19 9 1	
Calle: MARAJÓ	Sexo: <input type="checkbox"/> Hombre <input type="checkbox"/> Mujer		
Código postal: 00000	Escala: <input type="checkbox"/> Habitante <input type="checkbox"/> Ausente		
Provincia: BARCELONA	Número: 99999999		
Nombre: MARCELO	País de nacionalidad: ESPANA		
Si no recibe aquí, entregue la copia a la persona responsable de este domicilio. Continúe con el siguiente cuestionario.		Fecha de nacimiento: 16 12 19 9 1	
Calle: MARAJÓ	Sexo: <input type="checkbox"/> Hombre <input type="checkbox"/> Mujer		
Código postal: 00000	Escala: <input type="checkbox"/> Habitante <input type="checkbox"/> Ausente		
Provincia: BARCELONA	Número: 00000000		
Nombre: MARCELO	País de nacionalidad: ESPANA		
Si no recibe aquí, entregue la copia a la persona responsable de este domicilio. Continúe con el siguiente cuestionario.		Fecha de nacimiento: 16 12 19 9 1	
Calle: MARAJÓ	Sexo: <input type="checkbox"/> Hombre <input type="checkbox"/> Mujer		
Código postal: 00000	Escala: <input type="checkbox"/> Habitante <input type="checkbox"/> Ausente		
Provincia: BARCELONA	Número: 00000000		
Nombre: MARCELO	País de nacionalidad: ESPANA		
Si no recibe aquí, entregue la copia a la persona responsable de este domicilio. Continúe con el siguiente cuestionario.		Fecha de nacimiento: 16 12 19 9 1	
Calle: MARAJÓ	Sexo: <input type="checkbox"/> Hombre <input type="checkbox"/> Mujer		
Código postal: 00000	Escala: <input type="checkbox"/> Habitante <input type="checkbox"/> Ausente		
Provincia: BARCELONA	Número: 00000000		
Nombre: MARCELO	País de nacionalidad: ESPANA		
Si no recibe aquí, entregue la copia a la persona responsable de este domicilio. Continúe con el siguiente cuestionario.		Fecha de nacimiento: 16 12 19 9 1	
Calle: MARAJÓ	Sexo: <input type="checkbox"/> Hombre <input type="checkbox"/> Mujer		
Código postal: 00000	Escala: <input type="checkbox"/> Habitante <input type="checkbox"/> Ausente		
Provincia: BARCELONA	Número: 00000000		
Nombre: MARCELO	País de nacionalidad: ESPANA		
Si no recibe aquí, entregue la copia a la persona responsable de este domicilio. Continúe con el siguiente cuestionario.		Fecha de nacimiento: 16 12 19 9 1	
Calle: MARAJÓ	Sexo: <input type="checkbox"/> Hombre <input type="checkbox"/> Mujer		
Código postal: 00000	Escala: <input type="checkbox"/> Habitante <input type="checkbox"/> Ausente		
Provincia: BARCELONA	Número: 00000000		
Nombre: MARCELO	País de nacionalidad: ESPANA		
Si no recibe aquí, entregue la copia a la persona responsable de este domicilio. Continúe con el siguiente cuestionario.		Fecha de nacimiento: 16 12 19 9 1	
Calle: MARAJÓ	Sexo: <input type="checkbox"/> Hombre <input type="checkbox"/> Mujer		
Código postal: 00000	Escala: <input type="checkbox"/> Habitante <input type="checkbox"/> Ausente		
Provincia: BARCELONA	Número: 00000000		
Nombre: MARCELO	País de nacionalidad: ESPANA		

Los censos del siglo XX

La población censada en España en 1991 fue del doble que en 1900. Sin embargo, no siempre creció la población al mismo ritmo. Mientras que en unas épocas la tasa anual superó el 10 por mil (1960-1981) en otras apenas superó el 3 (1981-1991).

Durante todo este siglo, el porcentaje de varones se ha mantenido en torno al 48,5 por ciento, descendiendo por debajo del 48 por ciento únicamente en el Censo de 1940 debido a las consecuencias de la Guerra Civil (1936-1939).

Los censos reflejan los acontecimientos históricos por los que ha atravesado el país. Un análisis pormenorizado de las generaciones permite descubrir las huellas de la epidemia de gripe de 1918, de la guerra de África (1921-1927), de la Guerra Civil que, aparte de la sobremortalidad y reducción de nacimientos común a todo enfrentamiento bélico supuso un éxodo de 300.000 personas, e incluso de la última emigración masiva de espa-

ñoles (1959-1975) que afectó a más de un millón de personas.


Las pirámides de edades de comienzos de siglo muestran un modelo demográfico tradicional caracterizado por unas tasas elevadas tanto de natalidad (aunque ya mostraban una cierta limitación de la fecundidad) como de mortalidad.

Por el contrario, los últimos censos ponen de manifiesto un modelo radicalmente distinto con bajas tasas de natalidad y mortalidad, siendo de destacar la rapidez con que ha disminuido la primera desde 1975, hasta el extremo de haber trans-

formado la imagen de pirámide que tradicionalmente ha representado a la población, hasta adoptar en la actualidad forma de pera. La consecuencia inmediata de este cambio de comportamiento ha sido el envejecimiento de la población actual y su previsible e inevitable acentuación en un futuro próximo.

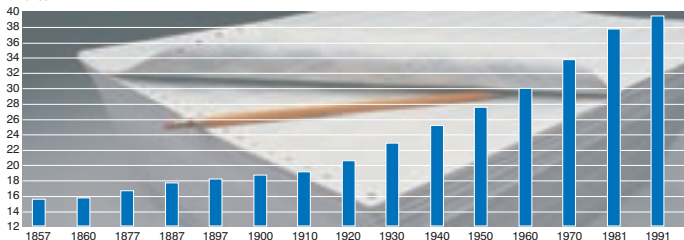
Un aspecto a tener en cuenta en el estudio de las pirámides de población es el efecto reiterativo que tienen los fenómenos que afectan a las mismas.

Así, unas generaciones reducidas por una causa cualquiera (por ejemplo, el descenso de nacimientos que conlleva una guerra) producirán a su vez generaciones menores cuando estas generaciones alcancen la edad de reproducción.



Evolución de la población española

Millones



Censo del Conde de Aranda

La realización de este censo se encomendó a los obispos que recibieron las instrucciones oportunas para que, a través de los párrocos de sus respectivas diócesis, se recogiesen los datos requeridos de los diferentes lugares de acuerdo con un formulario único en el que se debía de resumir la población en una tabla de doble entrada de acuerdo con seis grupos de edad, sexo y estado civil.

Los resultados obtenidos con estos trabajos no fueron tan satisfactorios como se esperaba y, en consecuencia, no se publicaron más que en forma de resumen en el prólogo del Censo de Floridablanca.

Estado general de la población en los años 1768 Y 1769

	Solteros		Casados		Total de edades
	Varones	Hembras	Varones	Hembras	
Hasta 7 años	842.383	823.616			1.665.999
De 7 á 16	829.238	782.984	16.230	18.315	1.646.767
De 16 á 25	536.763	516.387	141.752	182.006	1.376.908
De 25 á 40	280.522	295.535	715.482	761.444	2.052.983
De 40 á 50	135.119	175.719	452.924	430.265	1.194.027
De 50 arriba	185.044	317.617	398.179	322.475	1.223.315
Total	2.809.069	2.911.858	1.724.567	1.714.505	9.159.999
Total de estados	5.720.927		3.439.072		

The image shows a detailed census form from the Floridablanca census. It is a grid with columns for age groups (0-7, 7-16, 16-25, 25-40, 40-50, 50+) and rows for provinces. The provinces listed include Álava, Araba, Burgos, Cantabria, Castilla la Vieja, Castilla la Nueva, Extremadura, Galicia, Guipúzcoa, Vizcaya, Navarra, Aragón, Cataluña, Valencia, Murcia, Andalucía, Castilla la Vieja, Castilla la Nueva, Aragón, Cataluña, Valencia, Murcia, Andalucía, and Extremadura. The form is designed for recording population data by province and age group.



Censo de Floridablanca

El primer paso para la ejecución de este Censo se dio cuando, por Real orden de 1785, se ordenó a los intendentes de las diferentes provincias que remitieran una relación de todos los pueblos de las mismas a fin de crear un remitenclátor que delimitase el campo de actuación.

Los trabajos para la ejecución del Censo se iniciaron en 1787 de acuerdo con las instrucciones contenidas en la Real Orden del 28 de julio de 1786. Su ejecución se encomendó a los intendentes de cada provincia que se encargaron de hacer llegar a las autoridades civiles de cada lugar (alcaldes, regidores...) un cuestionario único en el que se debían de consignar los datos solicitados.

En el cuestionario se debía de resumir la población en una tabla de doble entrada similar a la utilizada en 1768. Además se debía de clasificar la población de acuerdo con una tabla de ocupaciones de 23 clases.

Estado general de la población de España en 1787

	Solteros		Casados		Viudos		Total de edades
	Varones	Hembras	Varones	Hembras	Varones	Hembras	
Hasta 7 años	957.048	915.464					1.872.512
De 7 á 16	928.263	878.470	3.165	4.470	319	293	1.814.980
De 16 á 25	645.868	600.846	151.656	219.830	4.967	8.780	1.631.947
De 25 á 40	251.869	208.393	818.644	859.336	32.618	64.252	2.235.112
De 40 á 50	72.022	70.771	483.786	453.464	45.259	97.005	1.222.307
De 50 arriba	71.159	79.280	489.874	406.396	152.615	291.928	1.491.252
Total	2.926.229	2.753.224	1.947.125	1.943.496	235.778	462.258	10.268.110
Total de estados	5.679.453		3.890.621		698.036		
Total general			10.268.110				

Censos de los siglos XVIII y XIX

Censo de Don Manuel Godoy

Este Censo fue ejecutado por orden de D. Manuel Godoy en 1797 y tan sólo conocemos los resultados globales por provincias publicados en 1801. La estructura de las tablas que clasificaban la población por edad, sexo y estado civil, era mucho más completa que la utilizada en los censos anteriores.

Lo mismo puede decirse de las tablas en las que se clasificaba la población por ocupaciones.

La información contenida en este Censo fue utilizada por Alexandrel Laborde en su conocida Descripción de España publicada en París en 1809.

Estado general de la población de España en el año 1797

	Solteros		Casados		Viudos		Total de edades
	Varones	Hembras	Varones	Hembras	Varones	Hembras	
Hasta 7 años	997.433	968.265					1.965.698
De 7 a 16	890.149	843.871	5.462	7.463	295	225	1.747.465
De 16 a 25	577.451	578.663	181.065	243.039	5.767	10.505	1.596.490
De 25 a 40	285.775	277.963	794.793	838.439	32.545	64.666	2.294.181
De 40 a 50	115.715	117.524	483.944	454.358	50.129	91.551	1.313.221
De 50 a 60	74.124	75.103	305.125	268.671	54.983	105.874	883.880
De 60 a 70	43.861	44.867	167.070	132.277	51.505	89.624	529.204
De 70 a 80	15.576	15.756	42.213	33.059	26.872	37.856	171.332
De 80 a 90	3.344	3.074	6.407	5.224	6.959	10.193	35.201
De 90 a 100	391	1.234	512	359	789	1.150	4.435
De 100 arriba	13	17	9	6	23	46	114
Total	3.003.832	2.926.337	1.986.600	1.982.895	229.867	411.690	10.541.221
Total Estados	5.930.169		3.969.495		641.557		
Total General			10.541.221				

	Fabricantes				Total	Artesanos				Total
	Maestros	Oficiales	Aprendices	Total		Maestros	Oficiales	Aprendices	Total	
Plateros	2.274	1.042	704	4.020	Hojalateros	564	164	83	811	
Lapidarios	120	116	20	256	Lateneros	502	166	110	778	
Batidores	65	28	10	103	Encuadernadores	374	279	133	786	
Afinadores	22	13	3	38	Impresores	224	623	204	1.051	
Seda	8.809	5.269	1.798	15.876	Broncistas	170	79	42	291	
Lana	35.226	21.524	4.208	60.958	Estañeros	113	40	24	177	
Sombreros	1.018	734	253	2.005	Caldereros	1.296	543	241	2.080	
Lienzos	28.906	7.298	2.208	38.412	Carrajeros	4.633	1.046	685	6.364	
Cordelería	5.525	2.296	1.055	8.876	Herreros	9.170	2.478	1.285	12.933	
Esparto	9.153	2.688	186	12.027	Carpinteros	25.432	5.477	2.401	33.310	
Xabon	1.146	96	82	1.324	Roperos	878	147	69	1.094	
Curtidores	3.682	854	234	4.770	Sastres	27.378	6.732	4.040	38.150	
Zurradores	1.398	507	180	2.085	Molenderos de					
Pastas	257	79	24	360	Chocolateros	2.860	480	130	3.470	
Papel y cart.	401	867	184	1.452	Cocineros	1.280	356	246	1.882	
Estampados	186	47	21	254	Pasteleros	289	81	63	433	
Bordadores	739	409	174	1.322	Confiteros	2.208	432	381	3.021	
Tintoreros	1.227	465	217	1.909	Reposteros	105	17	9	131	
Alfareros	3.643	1.004	388	5.035	Botilleros	351	138	31	520	
De Loza	314	408	95	817	Peluqueros	1.195	506	134	1.835	
Fundidores	32	32	8	72	Zapateros	29.901	8.398	3.891	42.190	
Vidrios	155	193	52	400	Taberneros	17.927	27	2	17.956	
Cristales	5	10	1	16	Traperos	387	23	3	413	
Hules y enc.	20	1	1	22	Aguadores	3.708	7	4	3.719	
Aguardientes	5.084	141	8	5.233	Mozos de carga	3.180	102		3.282	
Velas de sebo	180	67	28	275	Carniceros	3.682	435	74	4.191	
Pez	242			242	Otros Artesanos					
Aceite y linaza	189			189	y Menestrales	60.236	13.319	3.080	76.635	
Azúcar	14	2	1	17	Jornaleros de					
Otros fabr.	7.730	3.707	632	12.069	todos	22.089			22.089	
Jornaleros	29.467			29.467						
Total	147.229	49.897	12.775	209.901	Total	220.132	42.095	17.365	279.592	

Los Censos de policía

Las guerras napoleónicas y la inestabilidad política de la época posterior impidieron la ejecución de nuevos censos hasta 1857.

Hasta entonces, se realizaron una serie de recuentos de población de escasa fiabilidad y que son conocidos con el título genérico de «Censos de policía».

Año	Habitantes
1822	11.664.865
1831	11.107.639
1833	12.286.941
1846	12.162.872
1850	10.942.280

El Censo de 1857

Provincias	Habitantes	Provincias	Habitantes
Alava	96.398	Lérida	306.994
Albacete	201.118	Logroño	173.812
Alicante	378.958	Lugo	424.186
Almería	315.664	Madrid	475.785
Ávila	164.039	Málaga	451.406
Badajoz	404.981	Murcia	380.969
Baleares	262.893	Navarra	297.422
Barcelona	713.734	Orense	371.818
Burgos	333.356	Oviedo	524.529
Cáceres	302.134	Palencia	185.970
Cádiz	390.192	Pontevedra	428.886
Canarias	234.046	Salamanca	263.516
Castellón	260.919	Santander	214.441
Ciudad Real	244.328	Segovia	146.839
Córdoba	351.536	Sevilla	463.486
Coruña	551.989	Soria	147.468
Cuenca	229.959	Tarragona	320.593
Gerona	310.970	Teruel	238.628
Granada	444.629	Toledo	328.755
Guadalajara	199.088	Valencia	606.608
Guipúzcoa	156.493	Valladolid	244.023
Huelva	174.391	Vizcaya	160.579
Huesca	257.839	Zamora	249.162
Jaén	345.879	Zaragoza	384.176
León	348.756	Total	15.464.340

En 1857 se ejecutó un nuevo Censo de población que sería publicado en 1858. En este nuevo Censo se utilizó por primera vez la división en provincial aprobada en 1833 y que sigue vigente en la actualidad. También fue novedosa la clasificación de la población en "establecida" y "transeúnte". Hay que decir que los mismos responsables de este Censo advirtieron, en el momento de su publicación, de la poca fiabilidad de las cifras obtenidas recomendando, en consecuencia, que se realizase un nuevo Censo tan rápidamente como fuese posible a fin de poder aprovechar la experiencia acumulada.

En 1860, se realizó otro Censo de forma mucho más cuidadosa que el anterior y cuya principal novedad, además de la fiabilidad de los datos, consistió en ofrecer tablas de población por instrucción elemental, clasificación de población por unos intervalos de edad más completos y, sobre todo, calcular la "población de derecho".

Aunque en el Real Decreto de 1858 que ordenaba la realización del Censo de 1860 se preveía que este tipo de operación se debía de renovar cada cinco años, un nuevo periodo de inestabilidad política impidió este propósito de tal manera que el siguiente Censo no se realizó hasta el año 1877. A partir de este año los censos de población se ejecutaron regularmente cada diez años hasta el de 1897 que fue el último de la serie de censos realizados en el siglo XIX.


Censos Institucionales

Año	Habitantes
1857	15.464.340
1860	15.645.072
1877	16.622.175
1887	17.534.416
1897	18.065.635

Indicador	Periodo	Índice o dato	Variación interanual
Índice de precios de consumo (IPC)	JUN 01	136,1	4,2
IPC armonizado (España)	JUN 01	113,9	4,2
IPC armonizado (Unión Europea)	JUN 01	109,5	2,8
Índice de producción industrial (IPI)	MAY 01	132,6	^(*) -0,6
Índice de precios industriales (IPRI)	MAY 01	130,4	2,7
Índice Costes Laborales. Por trabajador y mes (euros)	1TR 01	1.753,2	4,3
Producto interior bruto (PIB) (millones de pesetas)	1TR 01	22.022.522	3,4
Índice de comercio al por menor	MAY 01	136,0	7,1
Presupuestos familiares Gasto total (mill. ptas. constantes)	1TR 01	5.341.855	6,3
Población activa (EPA)			
- Población ocupada (miles de personas)	1TR 01	14.615,9	2,8
- Parados (miles de personas)	1TR 01	2.267,4	-9,7
- Tasa de actividad	1TR 01	51,31	0,6
- Tasa de paro	1TR 01	13,43	-10,5
Establecimientos hoteleros			
- Pernotaciones (número)	MAY 01	21.028.553	0,14
- Grado de ocupación (por plazas)	MAY 01	55,4	-1,7
Índice de Precios Hoteleros (IPH)	MAY 01	108,4	8,1
Viajeros transportados			
- Transporte urbano (miles)	MAY 01	240.482	1,4
- Transporte interurbano (miles)	MAY 01	118.250	-6,4
Número de suspensiones de pago			
Número de declaraciones de quiebras	ABR 01	12	^(**) -7,1
Hipotecas	ABR 01	17	^(**) -5,9
- Número	ABR 01	52.795	3,1
- Importe (miles de pesetas)	ABR 01	769.397.469	22,3
Número de sociedades mercantiles creadas	MAY 01	11.043	-0,4
Efectos de comercio devueltos impagados			
- Número	MAY 01	454.569	-13,2
- Importe (millones de pesetas)	MAY 01	102.818	-7,9

* De la media de lo que va de año

** Variación acumulada en los doce últimos meses



Últimas publicaciones

Junio, julio, 2001

Encuesta de Población Activa. Principales Resultados. Primer trimestre de 2001.

Boletín Mensual de Estadística. Número 113. Mayo de 2001.

Encuesta de Población Activa. Resultados detallados. Primer trimestre de 2001.

Últimas cifras 6/01.

Encuesta de Ocupación en Acampamentos Turísticos 2000.

Estadística de Indicadores Hospitalarios 1996.

Encuesta sobre Discapacidades, Deficiencias y Estado de Salud 1999. Avance de resultados.

Encuesta de Fecundidad 1999.

Contabilidad Nacional de España. Base 1995. Serie Contable 1995-1999. Tablas de origen y destino 1996.

Encuesta de Población Activa. Principales Resultados. Primer trimestre de 2001.

Contabilidad Nacional de España. Base 1995. Serie Contable 1995-1999. Marco input-output 1995-1996.

Condiciones de vida en España y en Europa. Estudio basado en el Panel de Hogares de la Unión Europea (PHOGUE).

Estadísticas del Movimiento Natural de la Población. Defunciones según la Causa de Muerte 1998. Resultados Nacionales.

Enseñanza Universitaria de Primer y Segundo Ciclo. Alumnado matriculado y su evolución. Curso 2000-2001. Avance de resultados.

Nomenclator 1999. Relación de unidades poblacionales. Revisión del Padrón Municipal de Habitantes a 1 de enero de 1999.