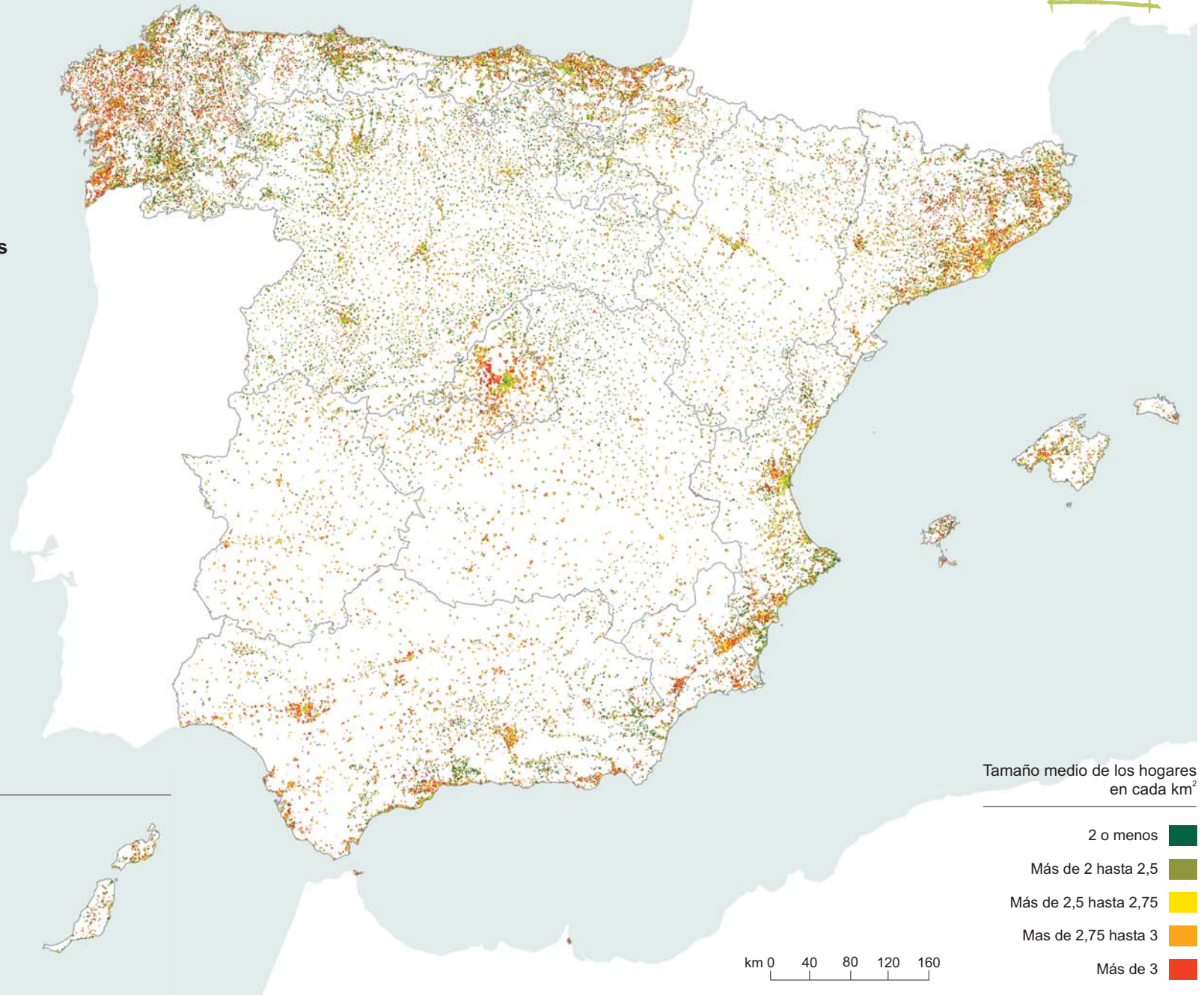


II.15. Número medio de personas por hogar



Mapa II.15

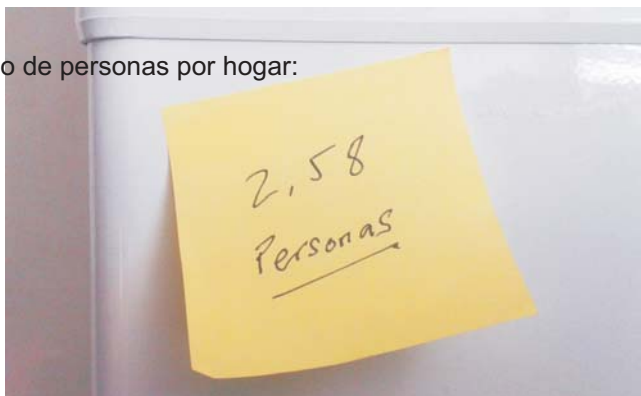
Número medio de personas por hogar

¿Qué información contiene este mapa?

En este mapa se muestra para cada celda de 1 km² información sobre el número medio de personas que residen en cada hogar.

A efectos del Censo, se entiende por hogar el conjunto de personas que residen en la misma vivienda familiar.

Número medio de personas por hogar:

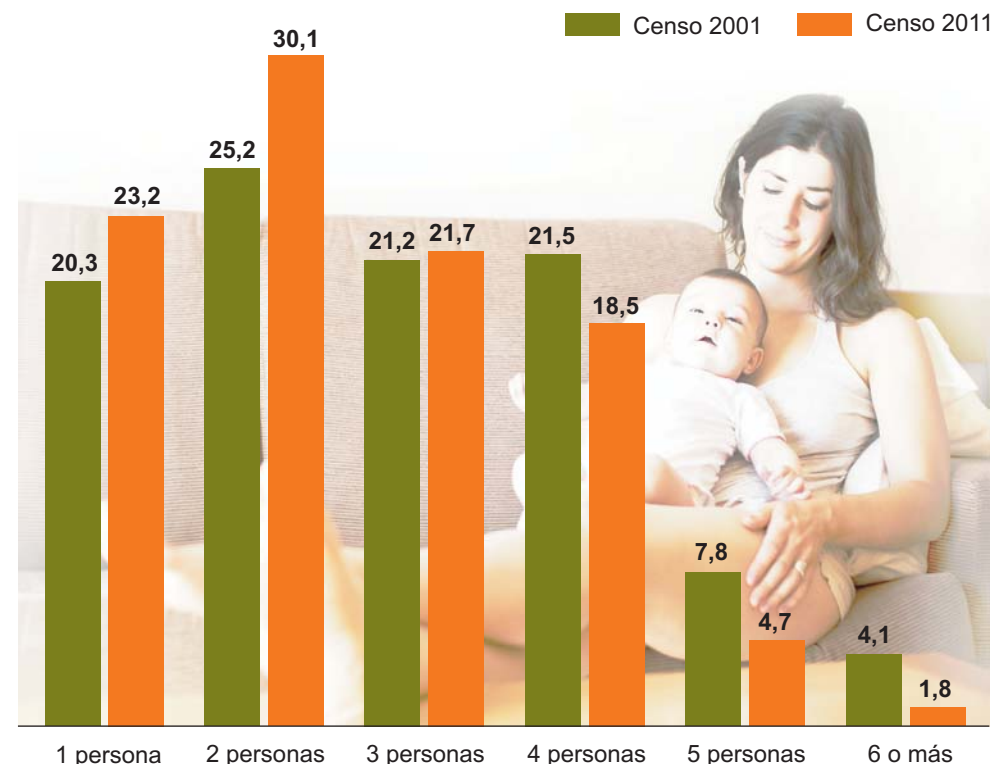


El número de miembros por hogar ha disminuido considerablemente durante los últimos 40 años, pasando de casi cuatro personas por hogar en 1970 a 2,58 en 2011.

Los hogares más frecuentes son los formados por dos personas (30,1% del total), al igual que sucedía en 2001. Este grupo de hogares también ha sido el que ha tenido un mayor incremento en la década, pasando de 3,5 a casi 5,5 millones de hogares.



Hogares según el número de miembros en 2001 y 2011 (%)

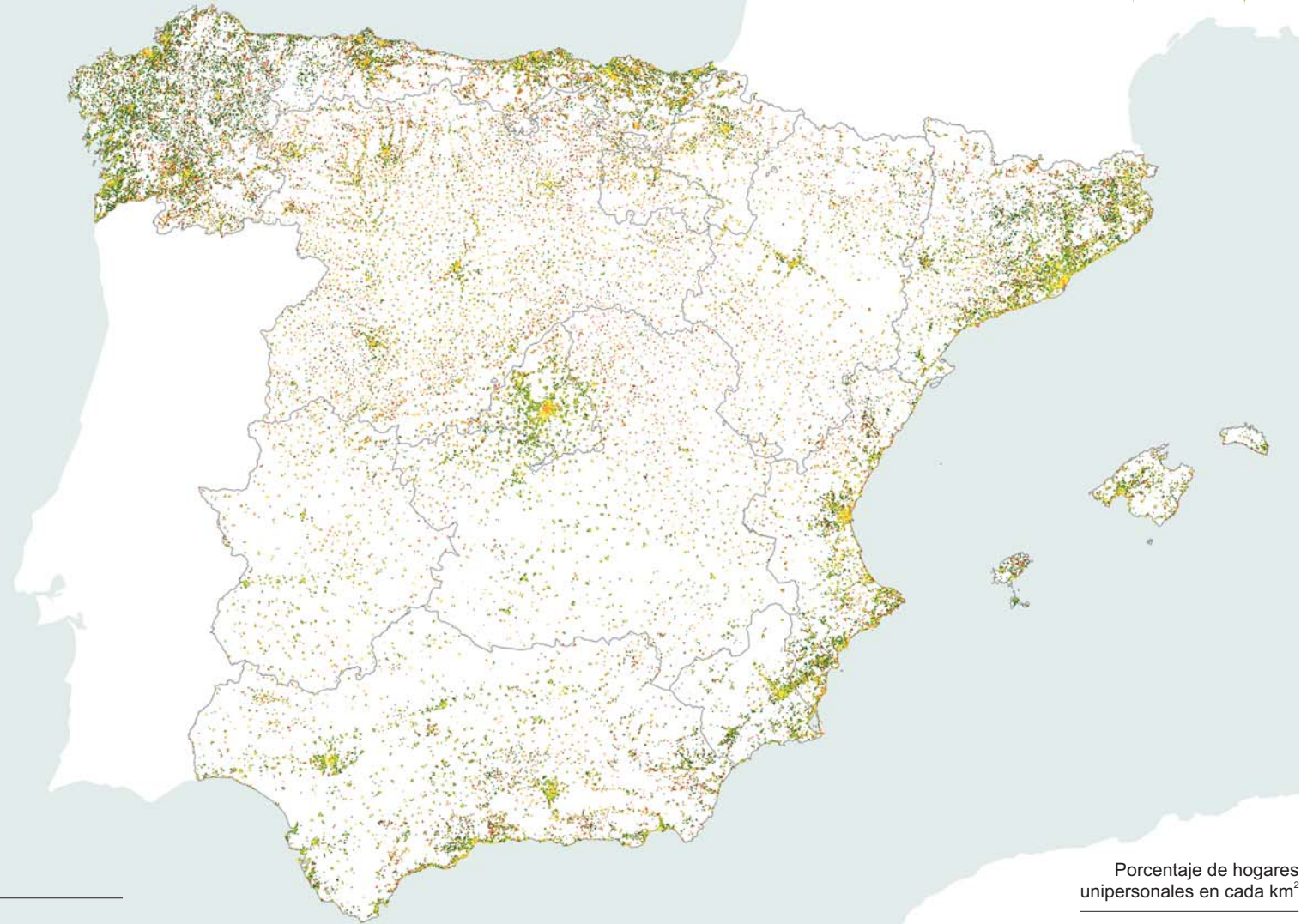


Datos relacionados con este mapa

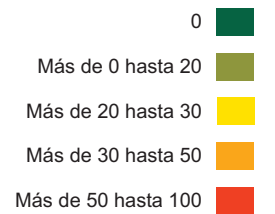
En España hay 63.527 celdas con información para este indicador.

En el mapa se puede apreciar cómo el tamaño medio del hogar en el centro de las grandes ciudades es más pequeño que en las afueras.

II.16. Porcentaje de hogares unipersonales



Porcentaje de hogares unipersonales en cada km²



km 0 40 80 120 160

Mapa II.16

Porcentaje de hogares unipersonales

¿Qué información contiene este mapa?

En este mapa se muestra para cada celda de 1 km² información sobre el porcentaje de hogares en los que reside una única persona.

En España hay 4.193.319 hogares de una persona: 1.859.321 formados sólo por hombres y 2.333.999 sólo por mujeres.

1.859.321

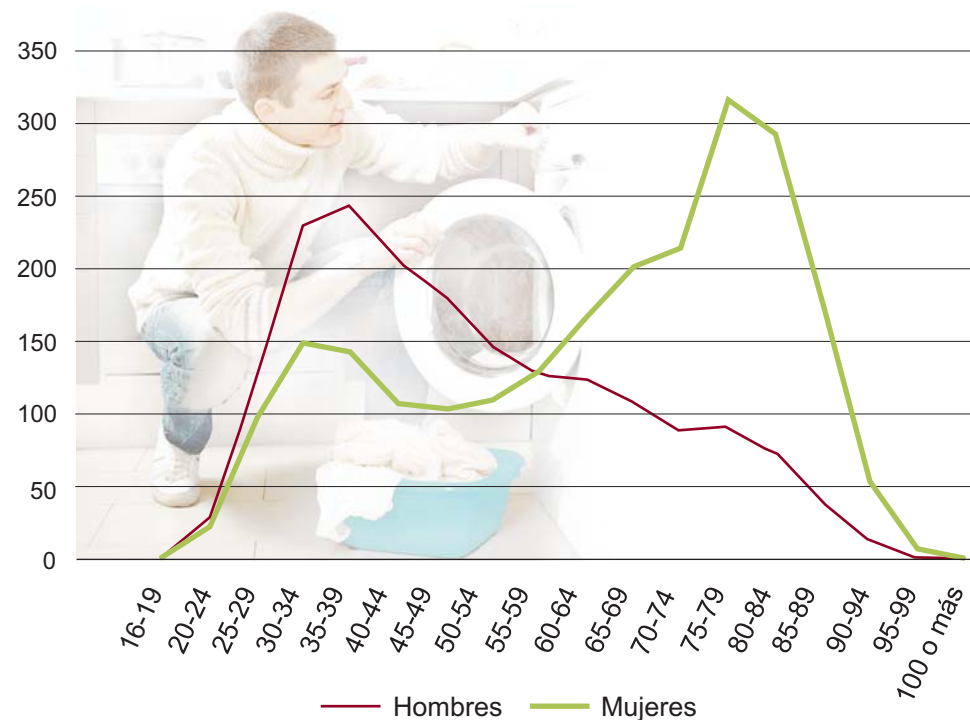
2.333.999



Mientras que en las edades más jóvenes hay mayor número de hogares unipersonales habitados por hombres que por mujeres, a partir del tramo de edad 55 a 59 años, el número de hogares unipersonales de mujeres supera al de hombres.

Hogares unipersonales por edad y sexo

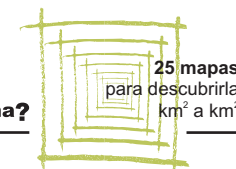
Miles



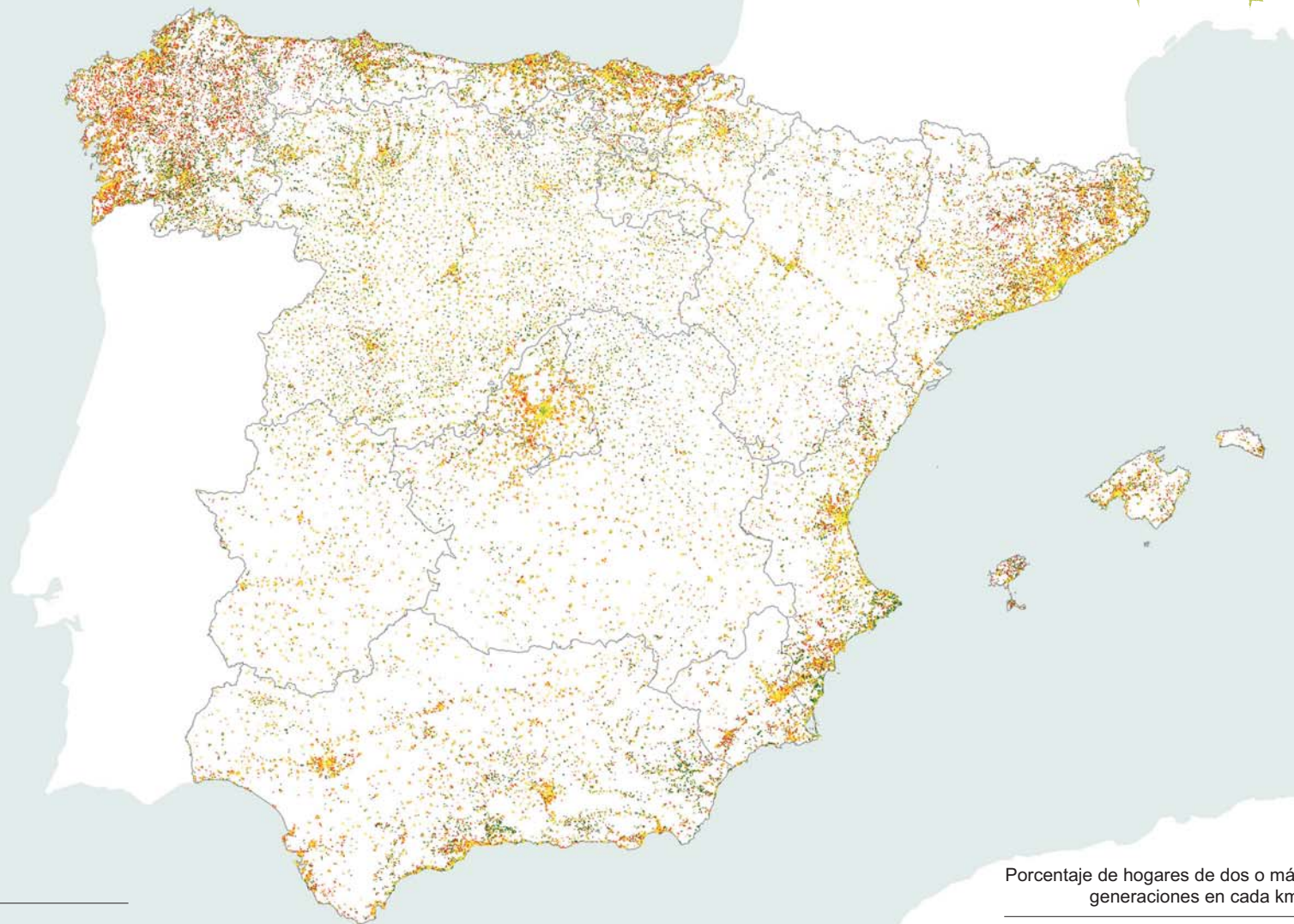
Datos relacionados con este mapa

En España hay 63.527 celdas con información para este indicador.

En el mapa se puede apreciar como el porcentaje de hogares unipersonales es superior en el centro de las grandes ciudades que en los alrededores.



II.17. Porcentaje de hogares de dos o más generaciones



Porcentaje de hogares de dos o más generaciones en cada km²

- De 0 hasta 20
- Más de 20 hasta 40
- Más de 40 hasta 60
- Más de 60 hasta 80
- Más de 80 hasta 100

km 0 40 80 120 160

Mapa II.17

Porcentaje de hogares de dos o más generaciones

¿Qué información contiene este mapa?


En este mapa se muestra para cada celda de 1 km² información sobre el porcentaje de hogares en los que residen dos o más generaciones*.

En España hay 8.813.744 hogares de una generación, 8.693.491 de dos generaciones y 576.458 de tres o más.

En la siguiente tabla se puede apreciar la estructura de los hogares de dos generaciones.

Hogares de dos generaciones según estructura del hogar

TOTAL	8.693.491
<i>Hogares formados por:</i>	
Pareja con un hijo	2.943.475
Pareja con dos hijos	2.804.715
Pareja con tres o más hijos	573.732
Madre con hijos	1.359.376
Padre con hijos	333.882
Otro tipo de hogares	678.310



Datos relacionados con este mapa

En España hay 63.527 celdas con información para este indicador. Conviene subrayar que en 10.987 de esas celdas todos los hogares son de dos o más generaciones.

En el mapa se observa como el porcentaje de hogares de dos o más generaciones es muy diferente en el centro de las grandes ciudades (valores más bajos) que en sus alrededores (valores más elevados).

* Para calcular el número de generaciones que hay en el hogar se buscan, para cada persona, su padre y su madre, el padre y la madre de su padre, el padre y la madre de su madre, y así sucesivamente. El número de generaciones es el máximo número de veces que se encuentra un padre o madre entre todos los valores calculados para cada una de las personas del hogar. A esa cifra hay que sumarle 1, de modo que si ninguna persona del hogar cita a otra como padre o madre, el número de generaciones es 1.